

Publizierte (alte) Pläne

Beispiel des Querschnittes bei der Parzelle 380:

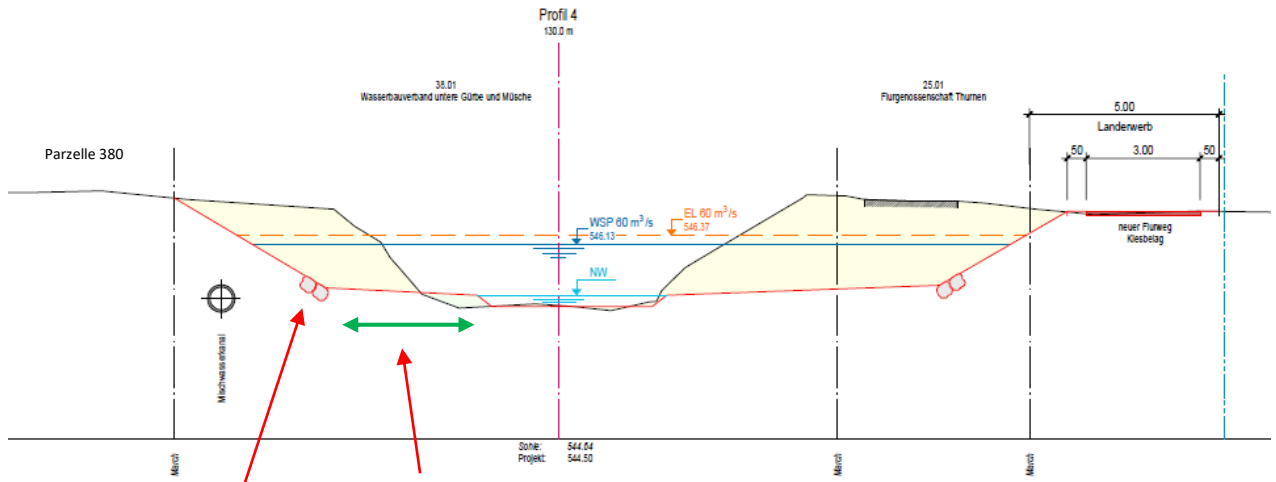


Abb. 1 Steine Vorland

Querschnitt mit Bepflanzung:

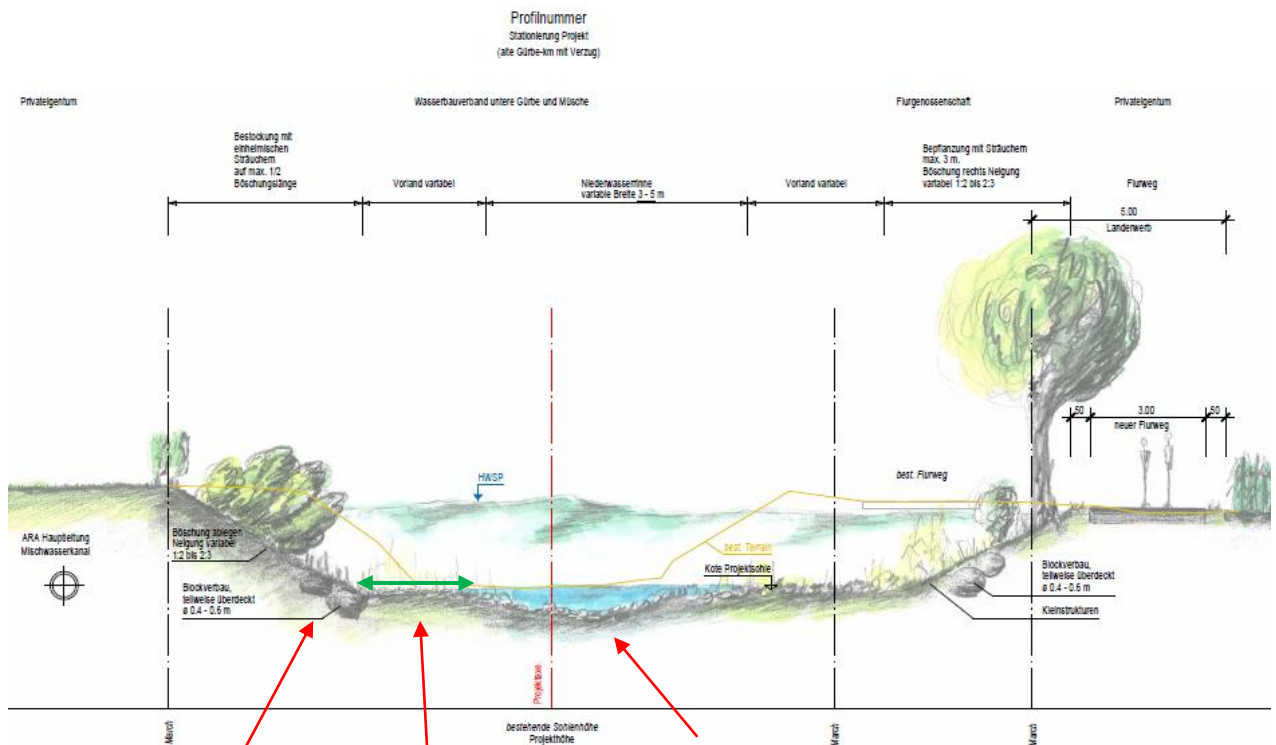
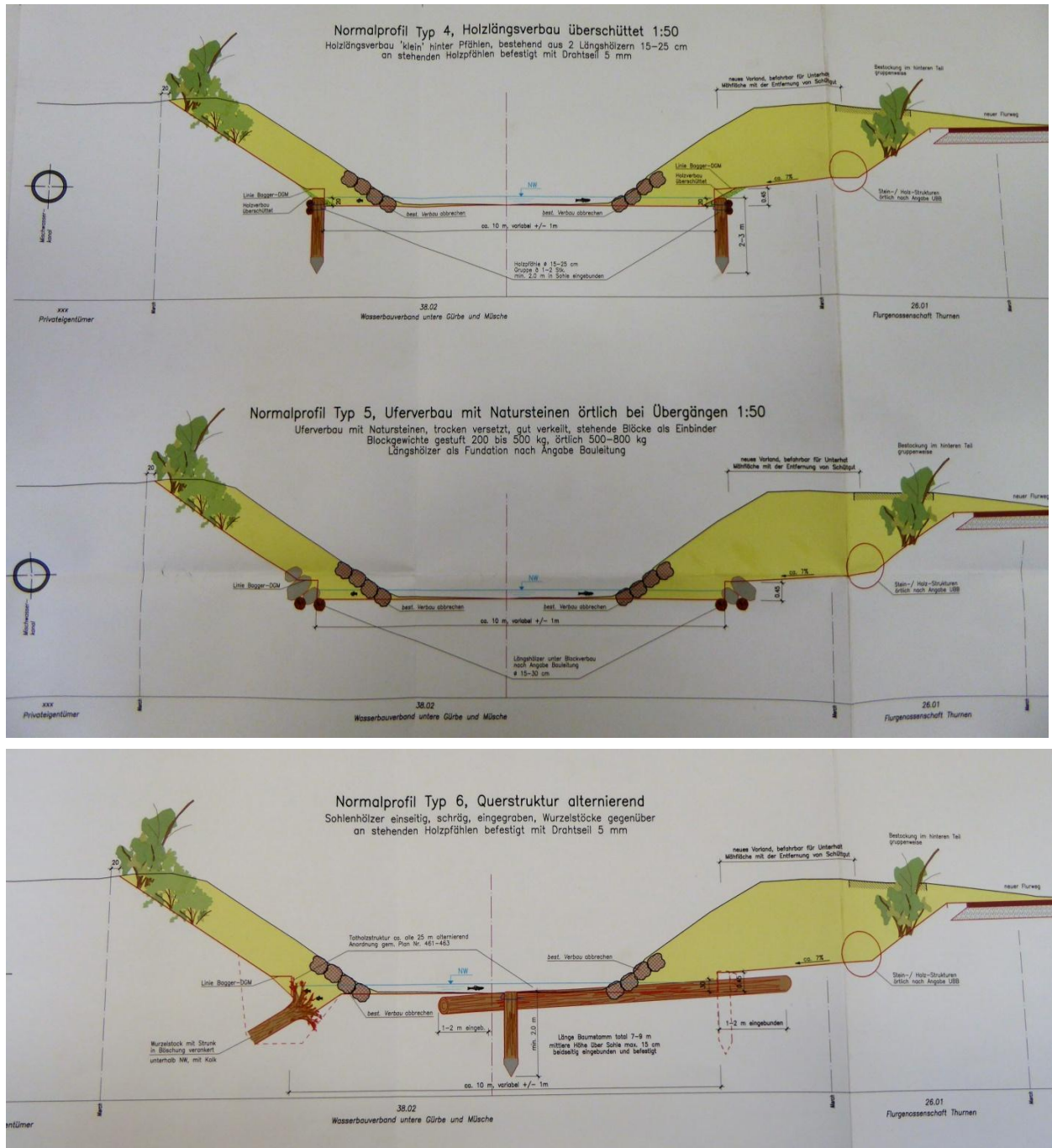


Abb. 2 Steine Vorland variabel
Niederwasserrinne

Neue Pläne (nach denen gebaut wird) neues Böschungsprofil = rote Linie



Unterschiede zwischen publizierten (alten) und neuen Plänen

publizierte (alte) Pläne

Steine am Fuss der Böschung (siehe Abb. 1)

Niederwasserrinne mit Vorland → mäandrierender Fluss

neue Pläne (nach denen gebaut wird)

keine Steine, sondern überschütteter Holzlängsverbau oder eingegrabene Wurzelstöcke

Fluss erstreckt sich auch bei Niederwasser über die ganze Breite → Böschungen sind ständig dem Wasserfluss ausgesetzt